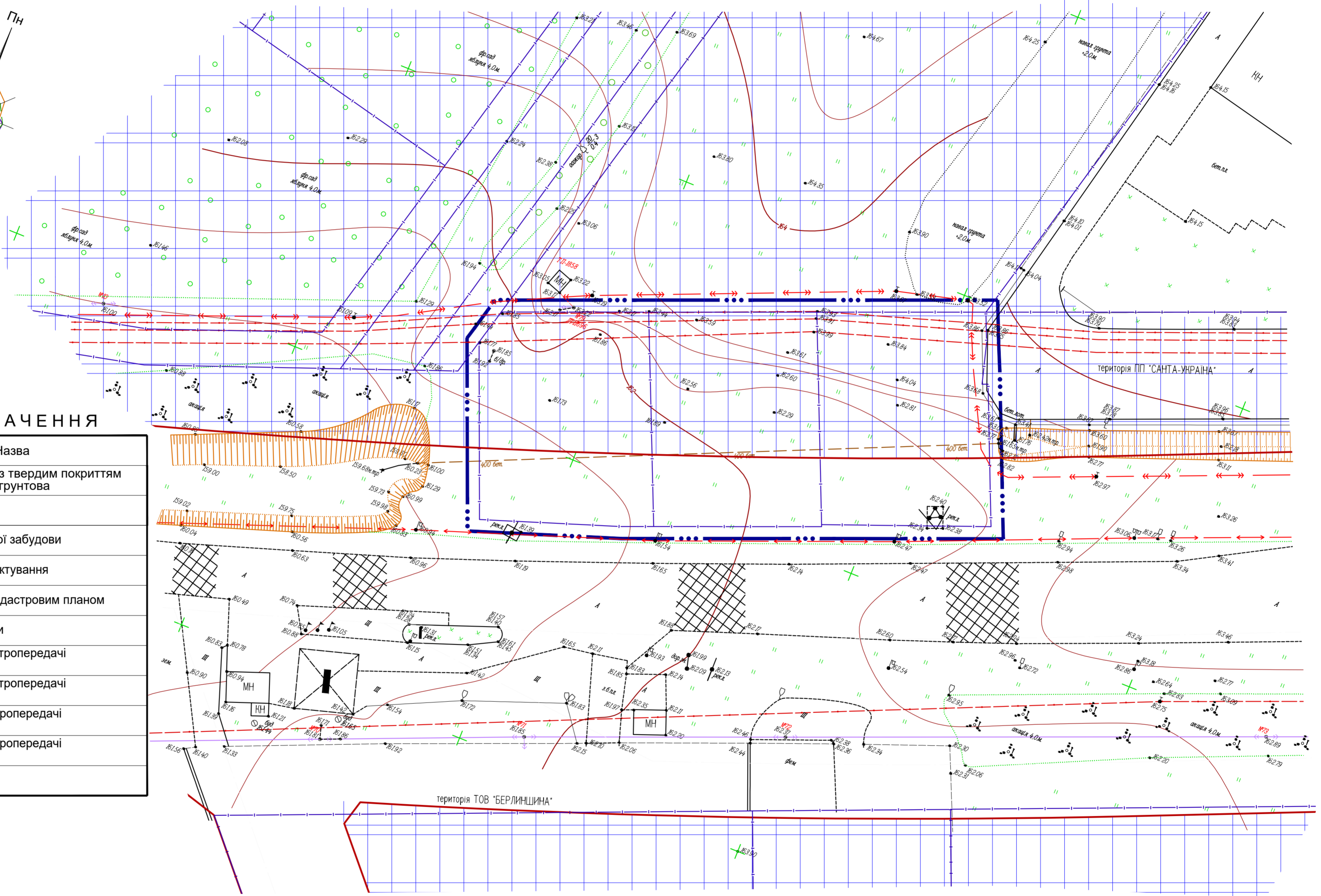
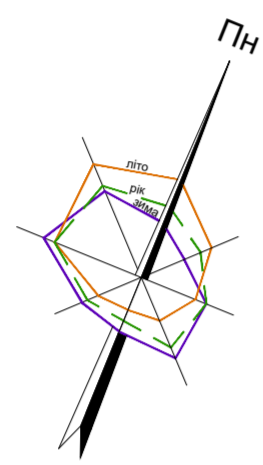


# ДЕТАЛЬНИЙ ПЛАН ТЕРИТОРІЇ БАГАТОПАЛИВНОГО АВТОЗАПРАВНОГО КОМПЛЕКСУ по вул. Білгородській в с.Святопетрівське Києво-Святошинського району Київської області

План існуючого використання території, поєднаний  
зі схемою існуючих планувальних обмежень



### УМОВНІ ПОЗНАЧЕННЯ

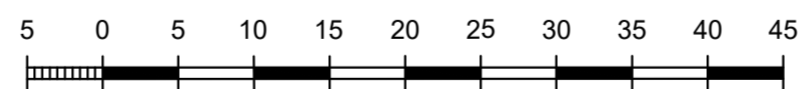
Існуючі	Назва
а)  б)	Дорога, вулиця а) з твердим покриттям б) ґрунтова
	Червоні лінії вулиць
	Територія виробничої забудови
	Межа території проектування
	Межа території за кадастровим планом
	Межа охоронної зони
	Повітряна лінія електропередачі низької напруги
	Повітряна лінія електропередачі високої напруги
	Підземна лінія електропередачі низької напруги
	Підземна лінія електропередачі високої напруги
	Телефонний кабель

Примітки:

- Креслення марки ГП розроблено на матеріалах інженерно - топографічного плану, виконаного в 2020 році ТОВ "ГЕОПІК"
- Система висот - Балтійська, система координат - 1963 року, суцільні горизонталі проведені через 0.5 м.

МАСШТАБ 1 : 500

в 1 см - 5 м



20039 - ГП

Святопетрівська сільська рада  
Києво-Святошинського району Київської області

Змін.	Кільк.	Аркуш	Ндок.	Підпис	Дата	Стадія	Аркуш	Аркушів
						ДПТ	2	4
Детальний план території багатопаливного автозаправного комплексу по вул. Білгородській в с. Святопетрівське Києво-Святошинського району Київської області						ТОВ "УКРНПЦІВІЛЬБУД"		

Лист № оригін. Підпис і дата. Взам. інв. №.