

# ДЕТАЛЬНИЙ ПЛАН ТЕРИТОРІЇ БАГАТОПАЛИВНОГО АВТОЗАПРАВНОГО КОМПЛЕКСУ по вул. Білгородській в с.Святопетрівське Києво-Святошинського району Київської області

## ОСНОВНІ ТЕХНІКО-ЕКОНОМІЧНІ ПОКАЗНИКИ

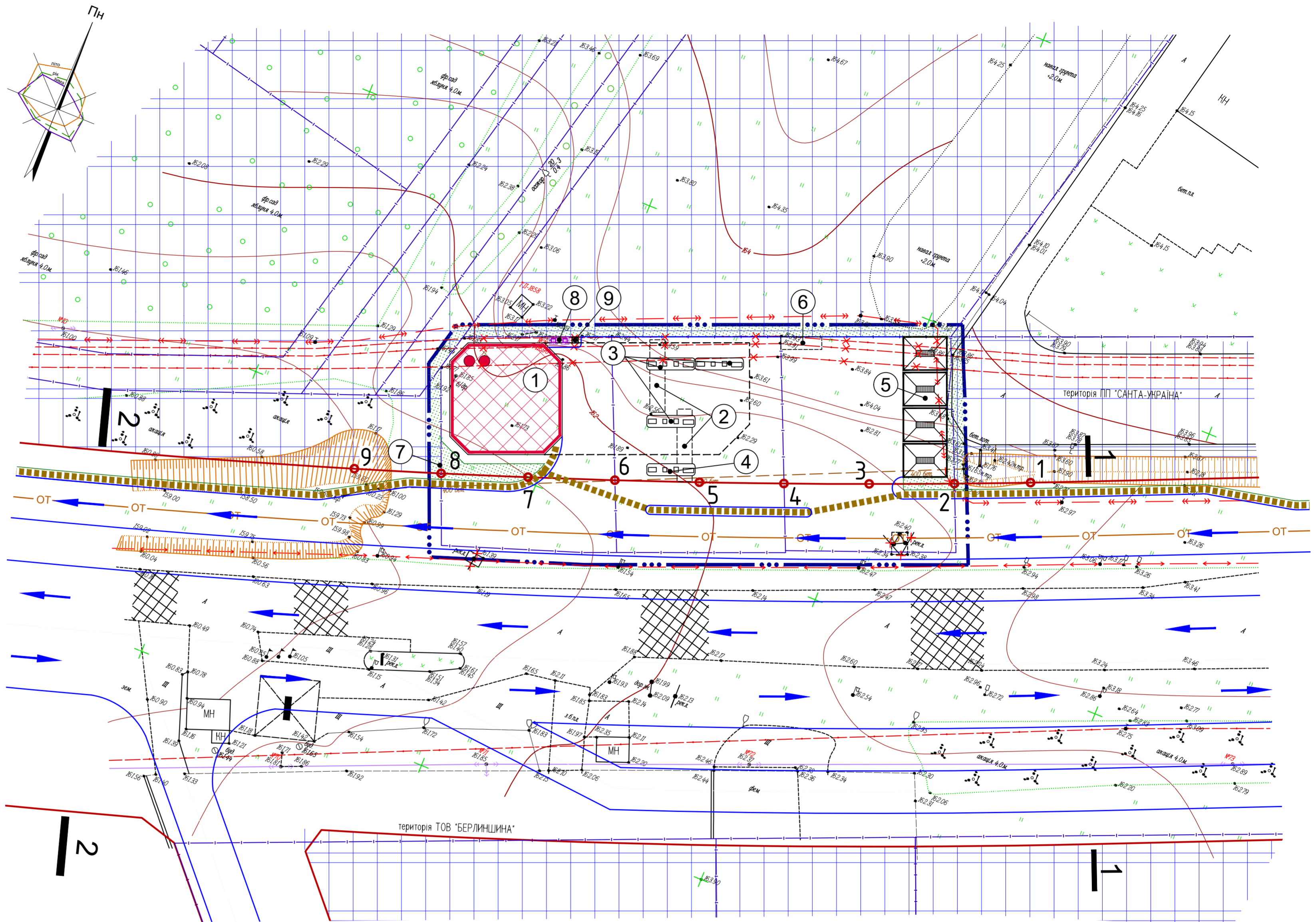
Пор. №	Назва показника	Од. виміру	За проектом
1	Площа території в межах проекту	га	0,2997
	в т.ч.: - площа території забудови	га	0,056
	- площа території зелених насаджень	м <sup>2</sup>	86,4
	- площа території пішохідних зон і тротуарів	м <sup>2</sup>	162,9
	- площа території вулиць, доріг та проїздів	га	0,2187
2	Чисельність працюючих	чол.	50

## ЕКСПЛІКАЦІЯ

Пор. №	Назва об'єкта	Кільк.	Примітка
1	Будівля АЗС	1	проект.
2	Резервуар для зберігання палива (підземний) місткістю 55 м <sup>3</sup>	2	проект.
3	Заправний острівцець для розміщення колонок	3	проект.
4	Заправний острівцець з колонкою для ТІР-транспорту	1	проект.
5	Автомийка самообслуговування	1	проект.
6	Резервуар для зберігання пропан-бутану (підземний) місткістю 20 м <sup>3</sup>	1	проект.
7	Сепаратор нафтопродуктів з пісковловлювачем	1	проект.
8	Майданчик для сміттєзбірників	1	проект.
9	Пожежний щит з ящиком для піску	1	проект.

## УМОВНІ ПОЗНАЧЕННЯ

Існуючі	Проектні	Назва
		Будівля громадська
а)  б)		Дорога, вулиця а) з твердим покриттям б) ґрунтова
		Червоні лінії вулиць
		Межа території проектування
		Межа території за кадастровим планом
		Повітряна лінія електропередачі низької напруги
		Повітряна лінія електропередачі високої напруги
		Підземна лінія електропередачі низької напруги
		Підземна лінія електропередачі високої напруги
		Лінія зв'язку
		Мережі споруди, що підлягають демонтажу
		Основні шляхи руху транспорту
		Основні шляхи руху пішоходів
		Напрямки руху обслуговуючого транспорту



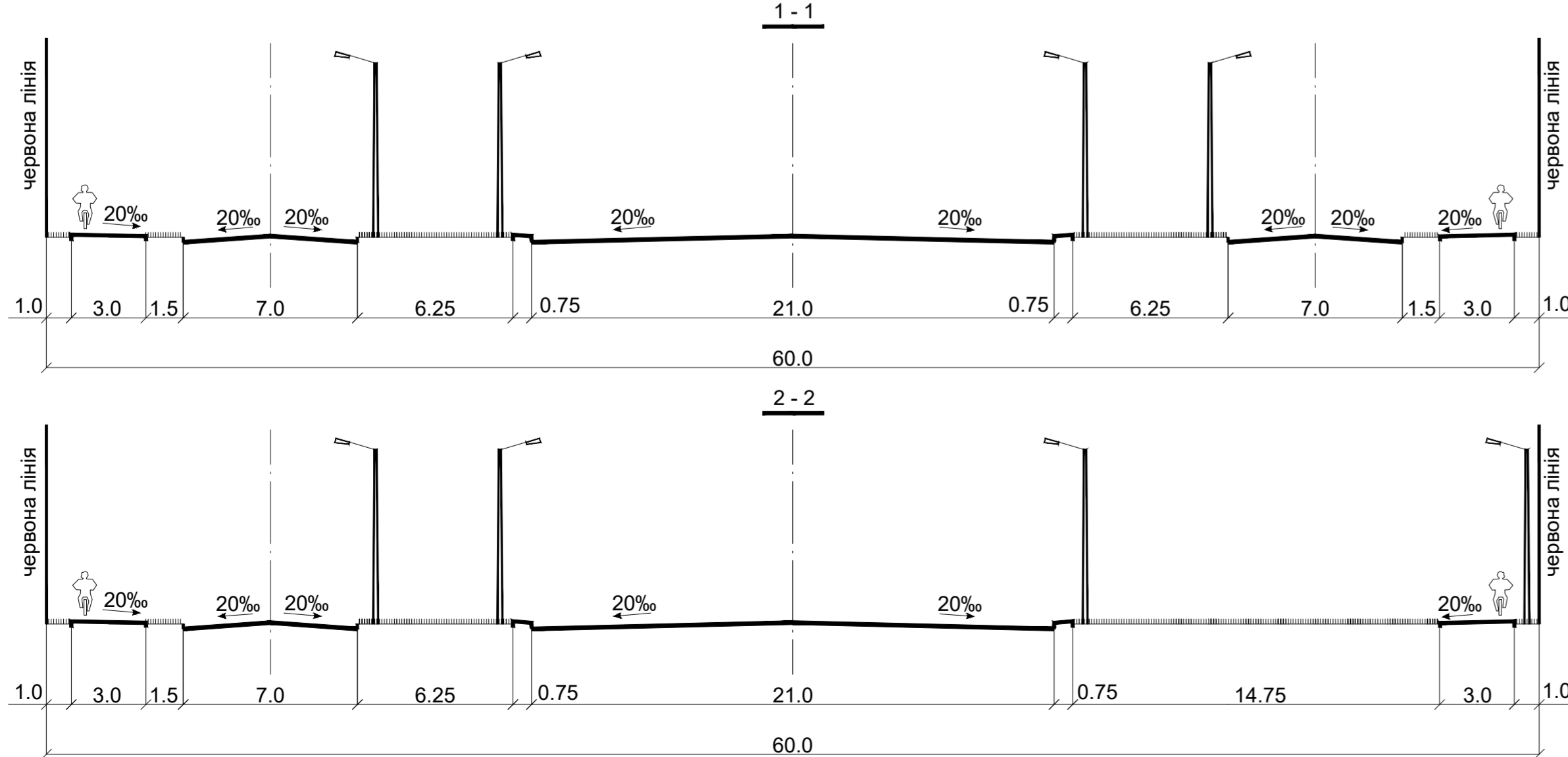
## ВІДОМІСТЬ ГЕОДЕЗИЧНИХ КООРДИНАТ ТОЧОК ПЕРЕЛому ЧЕРВОНИХ ЛІНІЙ

N	X	Y
1	5575681.40	3356925.71
2	5575676.49	3356914.10
3	5575671.10	3356901.06
4	5575665.85	3356887.97
5	5575660.76	3356874.93
6	5575655.80	3356861.85
7	5575650.82	3356848.35
8	5575645.98	3356834.80
9	5575641.27	3356821.20

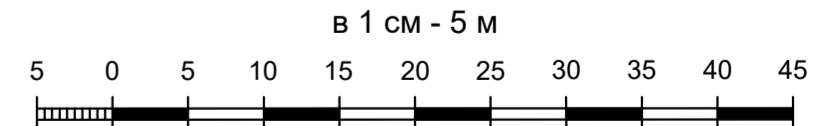
Примітки:

- Креслення марки ГП розроблено на матеріалах інженерно - топографічного плану, виконаного в 2020 році ТОВ "ГЕОПІК"
- Система висот - Балтійська, система координат - 1963 року, суцільні горизонталі проведені через 0.5 м.
- Проектний план поєднано зі схемою прогнозованих планувальних обмежень, схемою організації руху транспорту і пішоходів, з планом червоних ліній та кресленням поперечних профілів вулиць.

## ПОПЕРЕЧНІ ПРОФІЛІ ВУЛИЦЬ М 1:200



МАСШТАБ 1 : 500



№, № оригін., Підпис і дата, Взам. інв. №

20039 - ГП					
Святопетрівська сільська рада Києво-Святошинського району Київської області					
Змін.	Кільк.	Аркуш	Ндоп.	Підпис	Дата
		Галетко			
		П'ятигорук			
		Цимбал			
Детальний план території багатопаливного автозаправного комплексу по вул. Білгородській в с. Святопетрівське Києво-Святошинського району Київської області				Стадія	Аркуш
Проектний план, поєднаний зі схемою прогнозованих планувальних обмежень, зі схемою організації руху транспорту і пішоходів, з планом червоних ліній та кресленням поперечних профілів вулиць				ДПТ	3
				Аркушів	4
ТОВ "УКРПІЦІВІЛЬБУД"					