

ДЕТАЛЬНИЙ ПЛАН ТЕРИТОРІЇ БАГАТОПАЛИВНОГО АВТОЗАПРАВНОГО КОМПЛЕКСУ по вул. Білгородській в с.Святопетрівське Києво-Святошинського району Київської області

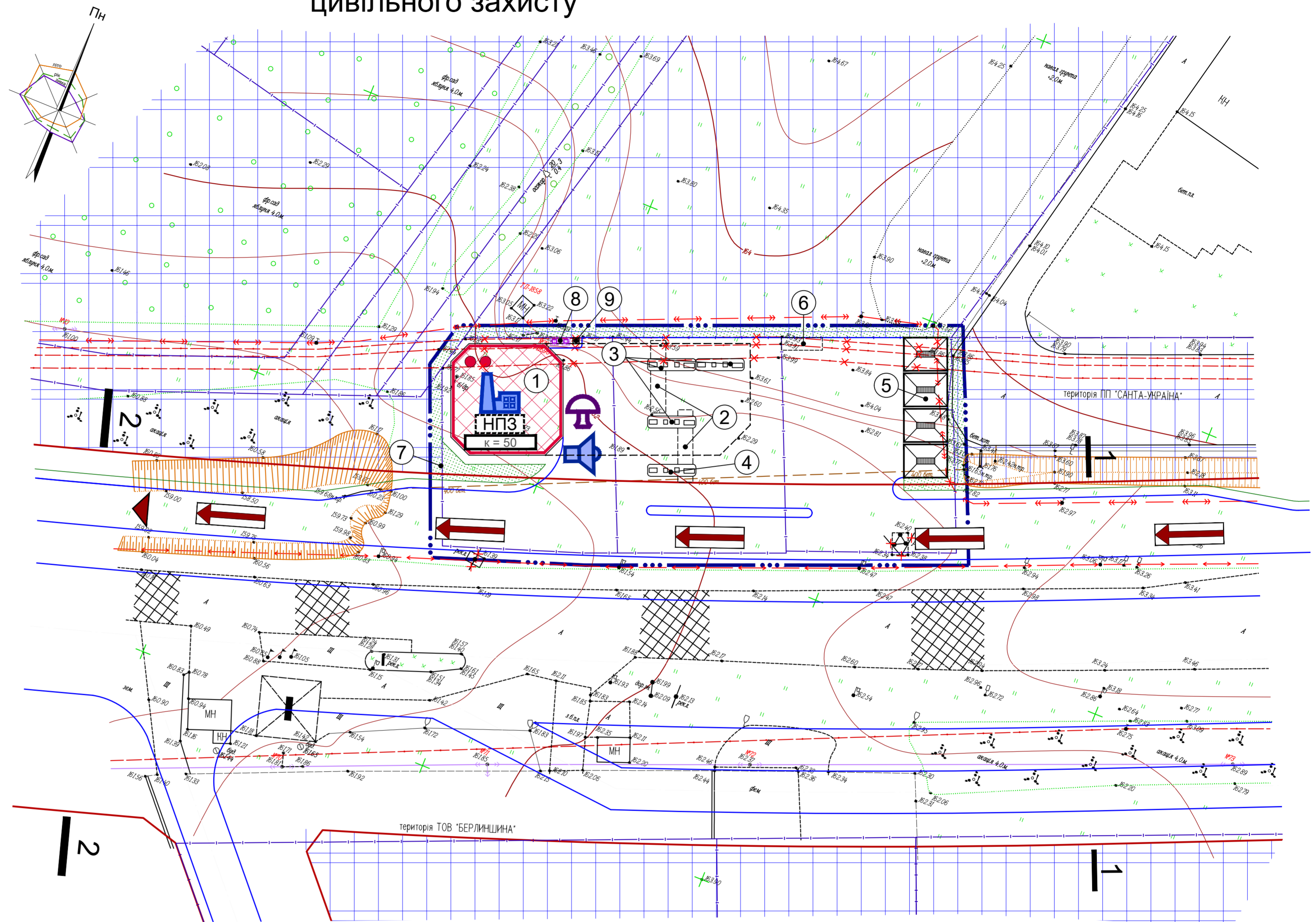
Система інженерно - технічних заходів цивільного захисту

ОСНОВНІ ТЕХНІКО-ЕКОНОМІЧНІ ПОКАЗНИКИ

Пор. №	Назва показника	Од. виміру	За проектом
1	Площа території в межах проекту	га	0,2997
	в т.ч.: - площа території забудови	га	0,056
	- площа території зелених насаджень	м ²	86,4
	- площа території пішохідних зон і тротуарів	м ²	162,9
	- площа території вулиць, доріг та проїздів	га	0,2187
2	Чисельність працюючих	чол.	50

УМОВНІ ПОЗНАЧЕННЯ

Існуючі	Проектні	Назва
		Будівля громадська
а) б)		Дорога, вулиця а) з твердим покриттям б) ґрунтова
		Червоні лінії вулиць
		Межа території проектування
		Межа території за кадастровим планом
		Повітряна лінія електропередачі низької напруги
		Повітряна лінія електропередачі високої напруги
		Підземна лінія електропередачі низької напруги
		Підземна лінія електропередачі високої напруги
		Лінія зв'язку
		Мережі споруди, що підлягають демонтажу
		Кількість осіб, що евакууються
		Вуличний гучномовець
		Шляхи евакуації
		Напрямок до евакопункту
		Найбільша працююча зміна
		Виробничо-комерційна територія
		Сигнальна сирена



ЕКСПЛІКАЦІЯ

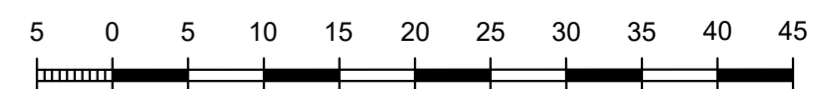
Пор. №	Назва об'єкта	Кільк.	Примітка
1	Будівля АЗС	1	проект.
2	Резервуар для зберігання палива (підземний) місткістю 55 м ³	2	проект.
3	Заправний острівець для розміщення колонок	3	проект.
4	Заправний острівець з колонкою для TIR-транспортів	1	проект.
5	Автомийка самообслуговування	1	проект.
6	Резервуар для зберігання пропан-бутану (підземний) місткістю 20 м ³	1	проект.
7	Сепаратор нафтопродуктів з пісковловлювачем	1	проект.
8	Майданчик для сміттєзбирників	1	проект.
9	Пожежний щит з ящиком для піску	1	проект.

Примітки:

- Креслення марки ГП розроблено на матеріалах інженерно - топографічного плану, виконаного в 2020 році ТОВ "ГЕОПІК"
- Система висот - Балтійська, система координат - 1963 року, суцільні горизонталі проведені через 0.5 м.

МАСШТАБ 1 : 500

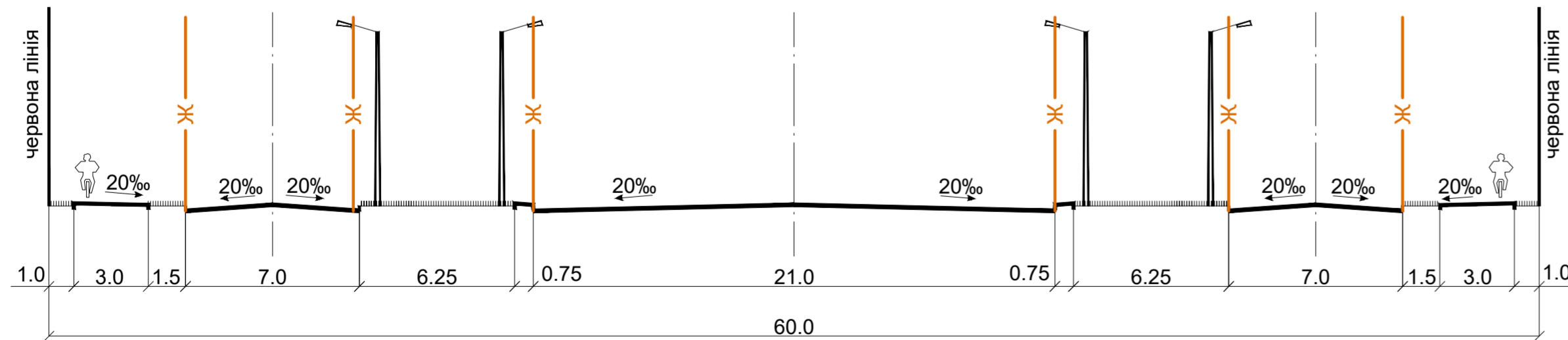
в 1 см - 5 м



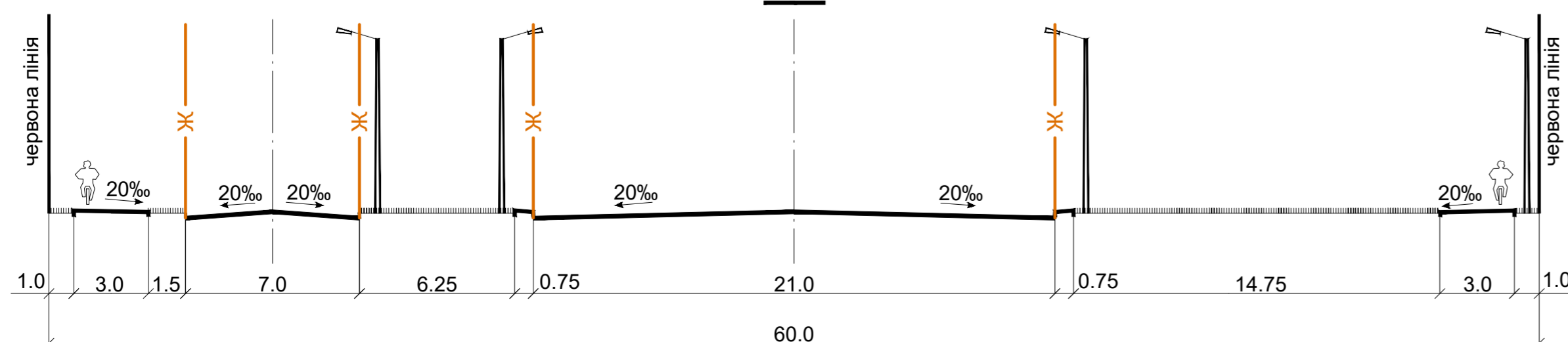
ПОПЕРЕЧНІ ПРОФІЛІ ВУЛИЦЬ

М 1:200

1-1



2-2



№, № оригін., Підпис і дата, Всам. інв. №

20039 - ІТЗ					
Святопетрівська сільська рада Києво-Святошинського району Київської області					
Змін.	Кільк.	Аркуш	Ндок.	Підпис	Дата
		Галетко			
		П'ятигорук			
		Цумбал			
Детальний план території багатопаливного автозаправного комплексу по вул. Білгородській в с. Святопетрівське Києво-Святошинського району Київської області				Стадія	Аркуш
Система інженерно - технічних заходів цивільного захисту				ДПТ	1
				Аркушів	1
				ТОВ "УКРНПЦІВІЛЬБУД"	