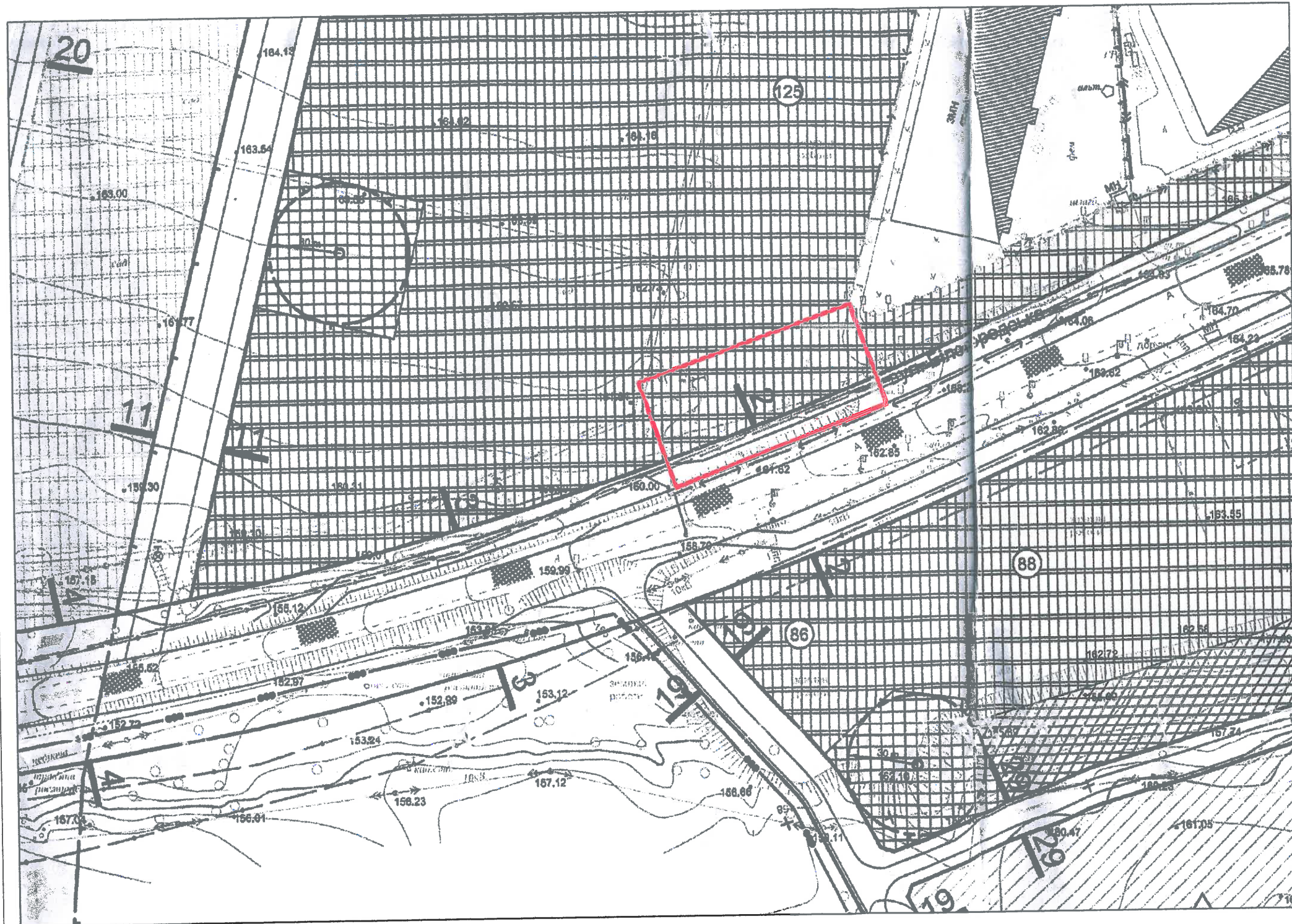


**Викопіювання
із генерального плану, поєднаного з детальними планами окремих частин території села Святопетрівське
М 1: 2 000**




ПОГОДЖЕНО:

Завідувач сектору
містобудування і архітектури
Києво-Святошинської райдержадміністрації




Р.В. Мірчук

Умовні позначення

 земельна ділянка площею 0,2997 га, щодо розробки детального плану території під розміщення дорожнього сервісу

Сектор містобудування і архітектури
Києво-Святошинської районної державної адміністрації Київської області

Госпрозрахункове проектно-виробниче архітектурно-планувальне бюро	Замовник	Святопетрівська сільська рада	
	Об'єкт	ДПТ під розміщення дорожнього сервісу	
Начальник бюро	Н.Т.Мазур	Адреса	с. Святопетрівське
Виконав	 А.В.Мазур	М 1:2 000	
Перевірів		Викопіювання із генерального плану поєднаного з детальними планами окремих частин території с. Святопетрівське	
Копіював			